

การแบ่งเขตเลือกตั้งสมาชิกสภาองค์การบริหารส่วนจังหวัดเชียงใหม่

รูปแบบที่ ๓

ลำดับ ที่	อำเภอ	จำนวนสมาชิกที่ จะพึงมีทั้งอำเภอ	จำนวนเขต เลือกตั้ง	เขต เลือกตั้งที่	ท้องที่ที่ประกอบเป็นเขตเลือกตั้ง
๑	เมืองเชียงใหม่	๕	๕	๑	๑. ตำบลสันผีเสื้อ ๒. ตำบลวัดเกต ๓. ตำบลหนองป่าครั่ง ๔. ตำบลฟ้าฮ่าม (ยกเว้นในเขตเทศบาลนครเชียงใหม่)
				๒	๑. ตำบลศรีภูมิ ๒. ตำบลพระสิงห์ ๓. ตำบลหายยา ๔. ตำบลช้างคลาน ๕. ตำบลป่าแดด (เฉพาะในเขตเทศบาลนครเชียงใหม่)
				๓	๑. ตำบลหนองหอย ๒. ตำบลท่าศาลา ๓. ตำบลป่าแดด (ยกเว้นในเขตเทศบาลนครเชียงใหม่)
				๔	๑. ตำบลช้างม้อย ๒. ตำบลป่าตัน ๓. ตำบลช้างเผือก ๔. ตำบลฟ้าฮ่าม (เฉพาะในเขตเทศบาลนครเชียงใหม่) ๕. ตำบลสุเทพ (เฉพาะหมู่ที่ ๒ หมู่ที่ ๓ หมู่ที่ ๑๑ และหมู่ที่ ๑๒)
				๕	๑. ตำบลแม่เหียะ ๒. ตำบลสุเทพ (ยกเว้นหมู่ที่ ๒ หมู่ที่ ๓ หมู่ที่ ๑๑ และหมู่ที่ ๑๒)
๒	สันทราย	๓	๓	๑	๑. ตำบลแม่แฝก ๒. ตำบลแม่แฝกใหม่ ๓. ตำบลเมืองเส้น ๔. ตำบลหนองແຫ່ງ ๕. ตำบลป่าไผ่
				๒	๑. ตำบลหนองจ่อม ๒. ตำบลหนองหาร ๓. ตำบลสันทรายหลวง (ยกเว้นหมู่ที่ ๓ หมู่ที่ ๔ และหมู่ที่ ๙)

๒๐ ก.ค. ๖๖

ลำดับ ที่	อำเภอ	จำนวนสมาชิกที่ จะพึงมีทั้งอำเภอ	จำนวนเขต เลือกตั้ง	เขต เลือกตั้งที่	ท้องที่ที่ประกอบเป็นเขตเลือกตั้ง
๒	สันทราย	๓	๓	๓	๑. ตำบลสันป่าเปา ๒. ตำบลสันนาเม็ง ๓. ตำบลสันทรายน้อย ๔. ตำบลสันพระเนตร ๕. ตำบลสันทรายหลวง (เฉพาะ หมู่ที่ ๓ หมู่ที่ ๔ และหมู่ที่ ๙)
๓	ดอยสะเก็ด	๒	๒	๑	๑. ตำบลวงเหนือ ๒. ตำบลเชิงดอย ๓. ตำบลป่าเมียง ๔. ตำบลเทพเสด็จ ๕. ตำบลแม่โป่ง ๖. ตำบลป่าป้อง ๗. ตำบลตลาดขวัญ ๘. ตำบลสง่าบ้าน
				๒	๑. ตำบลสันปูเลย ๒. ตำบลป่าลาน ๓. ตำบลสำราญราษฎร์ ๔. ตำบลตลาดใหญ่ ๕. ตำบลแม่ฮ้อยเงิน ๖. ตำบลแม่คือ
๔	เชียงใหม่	๒	๒	๑	๑. ตำบลเมืองคอง ๒. ตำบลเชียงใหม่ ๓. ตำบลแม่นะ ๔. ตำบลปิงโค้ง (ยกเว้นหมู่ที่ ๗)
				๒	๑. เมืองงาย ๒. ตำบลทุ่งข้าวพวง ๓. ตำบลเมืองนะ ๔. ตำบลปิงโค้ง (เฉพาะหมู่ที่ ๗)
๕	ฝาง	๒	๒	๑	๑. ตำบลม่อนปิ่น ๒. ตำบลแม่คะ ๓. ตำบลโป่งน้ำร้อน ๔. ตำบลเวียง (ยกเว้นหมู่ที่ ๒)
				๒	๑. ตำบลแม่ข่า ๒. ตำบลสันทราย ๓. ตำบลแม่ฮอน ๔. ตำบลแม่ฮูน ๕. ตำบลเวียง (เฉพาะหมู่ที่ ๒)

๒๒ ก.ค. ๕๖

ลำดับ ที่	อำเภอ	จำนวนสมาชิกที่ จะพึงมีทั้งอำเภอ	จำนวนเขต เลือกตั้ง	เขต เลือกตั้งที่	ท้องที่ที่ประกอบเป็นเขตเลือกตั้ง
๖	จอมทอง	๒	๒	๑	๑. ตำบลบ้านหลวง ๒. ตำบลช่วงเป้า ๓. ตำบลสบเตี๊ยะ (เฉพาะหมู่ที่ ๑ และหมู่ที่ ๒) ๔. ตำบลดอยแก้ว (ยกเว้นในเขต เทศบาลตำบลจอมทอง)
				๒	๑. ตำบลบ้านแปะ ๒. ตำบลแม่สอย ๓. ตำบลสบเตี๊ยะ (ยกเว้นหมู่ที่ ๑ และหมู่ที่ ๒) ๔. ตำบลดอยแก้ว (เฉพาะในเขต เทศบาลตำบลจอมทอง)
๗	หางดง	๒	๒	๑	๑. ตำบลบ้านปาง ๒. ตำบลหนองควาย ๓. ตำบลสันผักหวาน ๑. ตำบลน้ำแพร่ ๖. ตำบลสบแม่ข่า
				๒	๑. ตำบลบ้านแหวน ๒. ตำบลหางดง ๓. ตำบลหารแก้ว ๔. ตำบลหนองแก้ว ๕. ตำบลขุนคอง ๖. ตำบลหนองตอง
๘	สันกำแพง	๒	๒	๑	๑. ตำบลสันกลาง ๒. ตำบลต้นเปา ๓. ตำบลแม่ปุกา ๔. ตำบลห้วยทราย ๕. ตำบลร่องวัวแดง ๖. ตำบลออนใต้ (เฉพาะหมู่ที่ ๒ และหมู่ที่ ๓)
				๒	๑. ตำบลสันกำแพง ๒. ตำบลทรายมูล ๓. ตำบลแช่ช้าง ๔. ตำบลบวกค้ำ ๕. ตำบลออนใต้ (ยกเว้นหมู่ที่ ๒ และหมู่ที่ ๓)
๙	สันป่าตอง	๒	๒	๑	๑. ตำบลบ้านแม่ ๒. ตำบลน้ำบ่อหลวง ๓. ตำบลสันกลาง ๔. ตำบลยู่หว้า ๕. ตำบลทุ่งสะโตก

๒๐๒๕.๕.๓๗

ลำดับ ที่	อำเภอ	จำนวนสมาชิกที่ จะพึงมีทั้งอำเภอ	จำนวนเขต เลือกตั้ง	เขต เลือกตั้งที่	ท้องที่ที่ประกอบเป็นเขตเลือกตั้ง
๙	สันป่าตอง	๒	๒	๒	๑. ตำบลทุ่งต้อม ๒. ตำบลบ้านกลาง ๓. ตำบลมะขามหลวง ๔. ตำบลมะขุนหวาน ๕. ตำบลท่าวังพร้าว ๖. ตำบลแม่ก้า
๑๐	แม่เอย	๒	๒	๑	๑. ตำบลมะลิกา ๒. ตำบลท่าตอน ๓. ตำบลแม่นาวาง (ยกเว้นหมู่ที่ ๕)
				๒	๑. ตำบลแม่สาว ๒. ตำบลแม่เอย ๓. ตำบลสันต้นหม้อ ๔. ตำบลบ้านหลวง ๓. ตำบลแม่นาวาง (เฉพาะหมู่ที่ ๕)
๑๑	สารภี	๒	๒	๑	๑. ตำบลหนองผึ้ง ๒. ตำบลยางเนิ้ง ๓. ตำบลชมพู ๔. ตำบลป่าบง ๕. ตำบลไชยสถาน
				๒	๑. ตำบลสันทราย ๒. ตำบลข้าวมุง ๓. ตำบลท่ากว้าง ๔. ตำบลดอนแก้ว ๕. ตำบลหนองแฝก ๖. ตำบลสารภี ๗. ตำบลท่าวังตาล
๑๒	แม่แตง	๒	๒	๑	๑. ตำบลเมืองกาย ๒. ตำบลแม่แตง ๓. ตำบลสบเปิง ๔. ตำบลสันป่ายาง ๕. ตำบลบ้านช้าง ๖. ตำบลชี้เหล็ก ๗. ตำบลสันมหาพน
				๒	๑. ตำบลกุดช้าง ๑. ตำบลป่าแป๋ ๔. ตำบลอินทขิล ๕. ตำบลบ้านเป้า ๖. ตำบลช่อแล ๗. ตำบลแม่หอพระ

๒๖ ก.ค. ๖๖



ลำดับ ที่	อำเภอ	จำนวนสมาชิกที่ จะพึงมีทั้งอำเภอ	จำนวนเขต เลือกตั้ง	เขต เลือกตั้งที่	ท้องที่ที่ประกอบเป็นเขตเลือกตั้ง
๑๓	แม่ริม	๒	๒	๑	๑. ตำบลสะลวง ๒. ตำบลขี้เหล็ก ๓. ตำบลสันโป่ง ๔. ตำบลห้วยทราย ๕. ตำบลริมใต้ ๖. ตำบลเหมืองแก้ว
				๒	๑. ตำบลริมเหนือ ๒. ตำบลแม่แรม ๓. ตำบลโป่งแยง ๔. ตำบลแม่สา ๕. ตำบลดอนแก้ว
๑๔	ไชยปราการ	๑	๑	๑	ทุกตำบลในเขตพื้นที่อำเภอ
๑๕	ดอยเต่า	๑	๑	๑	ทุกตำบลในเขตพื้นที่อำเภอ
๑๖	ดอยหล่อ	๑	๑	๑	ทุกตำบลในเขตพื้นที่อำเภอ
๑๗	พร้าว	๑	๑	๑	ทุกตำบลในเขตพื้นที่อำเภอ
๑๘	แม่แจ่ม	๑	๑	๑	ทุกตำบลในเขตพื้นที่อำเภอ
๑๙	แม่วาง	๑	๑	๑	ทุกตำบลในเขตพื้นที่อำเภอ
๒๐	แม่ออน	๑	๑	๑	ทุกตำบลในเขตพื้นที่อำเภอ
๒๑	สะเมิง	๑	๑	๑	ทุกตำบลในเขตพื้นที่อำเภอ
๒๒	เวียงแหง	๑	๑	๑	ทุกตำบลในเขตพื้นที่อำเภอ
๒๓	อมก๋อย	๑	๑	๑	ทุกตำบลในเขตพื้นที่อำเภอ
๒๔	ฮอด	๑	๑	๑	ทุกตำบลในเขตพื้นที่อำเภอ
๒๕	กัลยาณิวัฒนา	๑	๑	๑	ทุกตำบลในเขตพื้นที่อำเภอ

ประกาศ ณ วันที่ ๒๐ เดือน กันยายน พ.ศ. ๒๕๖๗



(นาย นพต สุธะ)

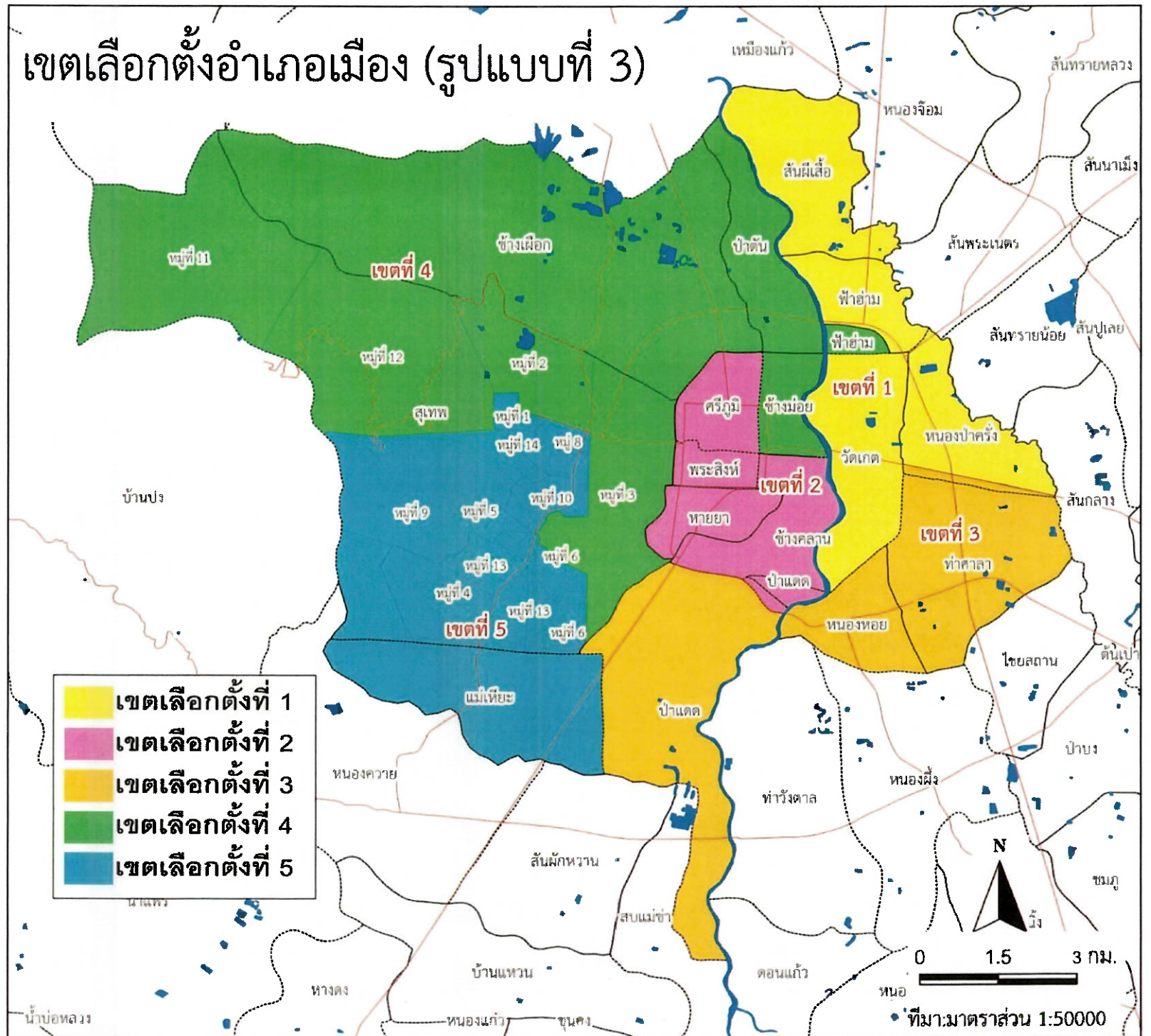
ผู้อำนวยการการเลือกตั้งประจำจังหวัดเชียงใหม่



เลือกตั้งนายกและสมาชิกสภา  
องค์การบริหารส่วนจังหวัดเชียงใหม่



# เขตเลือกตั้งอำเภอเมือง (รูปแบบที่ 3)







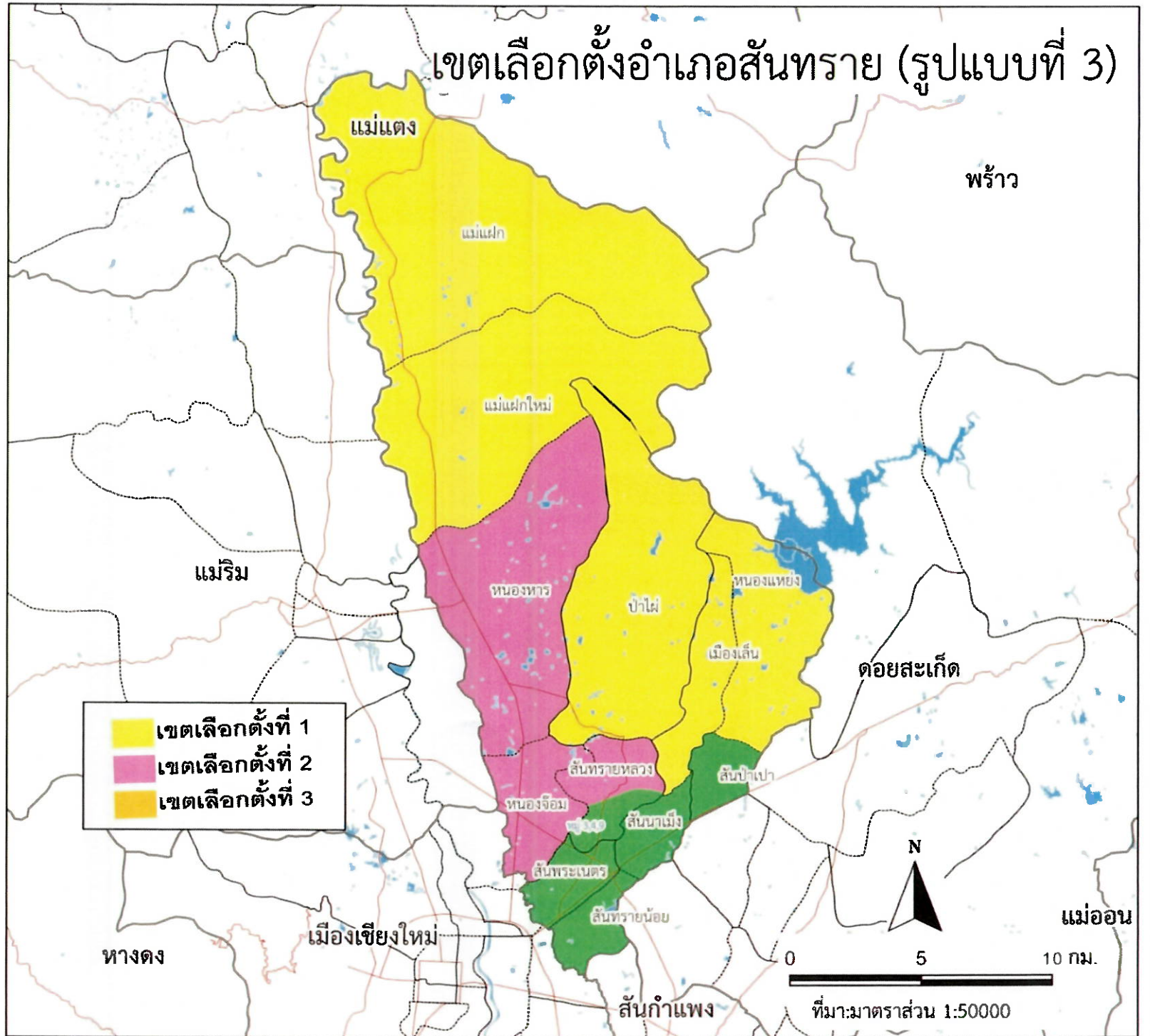
เลือกตั้งนายกและสมาชิกสภา  
องค์การบริหารส่วนจังหวัดเชียงใหม่



คำอธิบายสัญลักษณ์

- ถนน
- แม่น้ำ
- แหล่งน้ำ
- เขตตำบล
- เขตอำเภอ

## เขตเลือกตั้งอำเภอสันทราย (รูปแบบที่ 3)





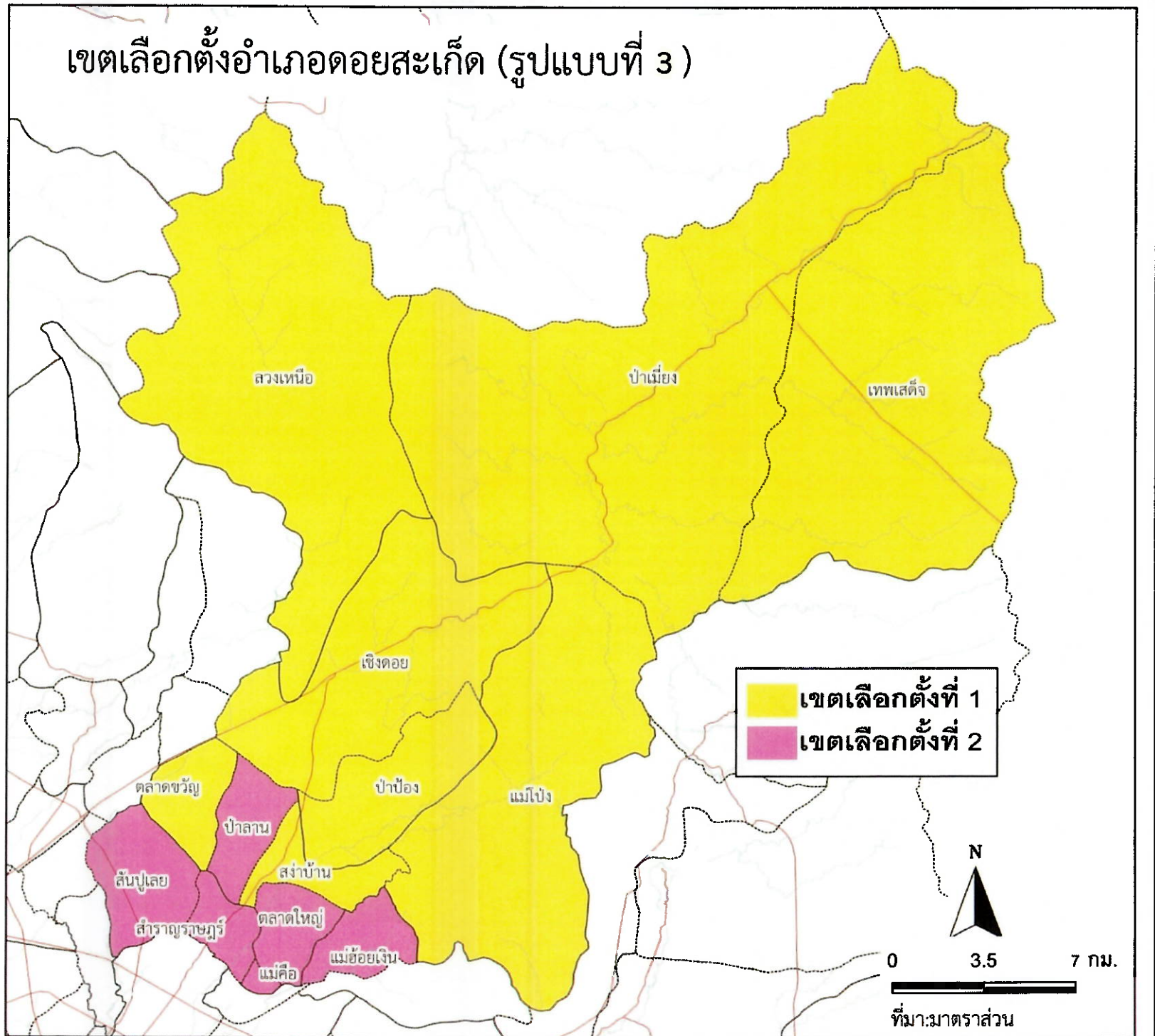
เลือกตั้งนายกและสมาชิกสภา  
องค์การบริหารส่วนจังหวัดเชียงใหม่



คำอธิบายสัญลักษณ์

- ถนน
- แม่น้ำ
- แหล่งน้ำ
- เขตตำบล
- เขตอำเภอ

## เขตเลือกตั้งอำเภอดอยสะเก็ด (รูปแบบที่ 3)



เขตเลือกตั้งที่ 1  
 เขตเลือกตั้งที่ 2



0 3.5 7 กม.

ที่มา:มาตราส่วน

๑:๕๐๐๐๐





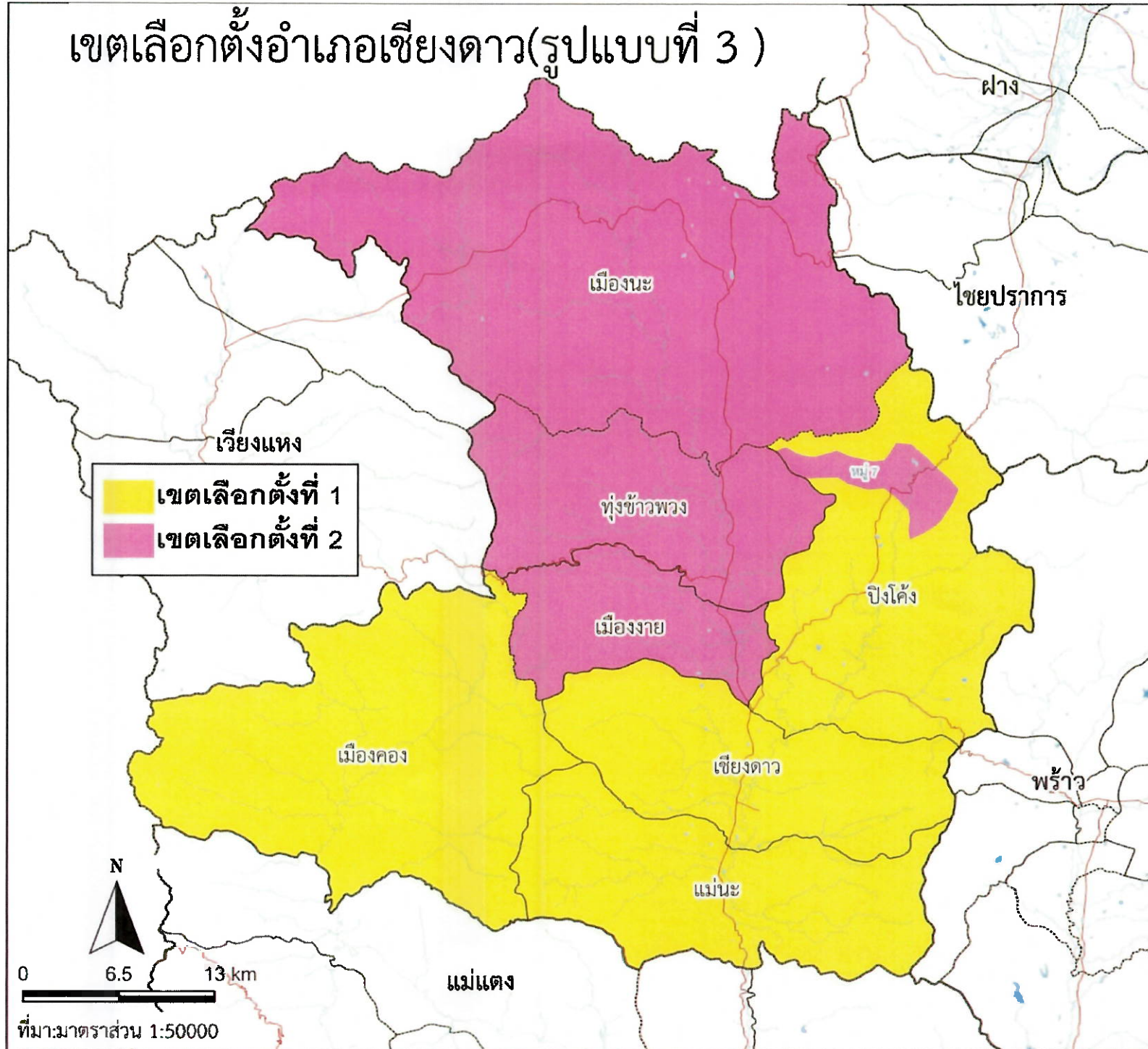
เลือกตั้งนายกและสมาชิกสภา  
องค์การบริหารส่วนจังหวัดเชียงใหม่



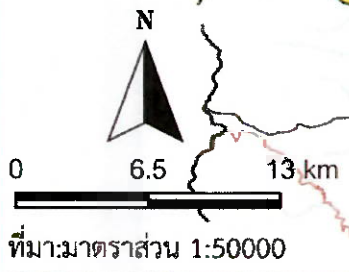
คำอธิบายสัญลักษณ์

- ถนน
- แม่น้ำ
- แหล่งน้ำ
- เขตตำบล
- เขตอำเภอ

# เขตเลือกตั้งอำเภอเชียงดาว(รูปแบบที่ 3)



เขตเลือกตั้งที่ 1  
 เขตเลือกตั้งที่ 2





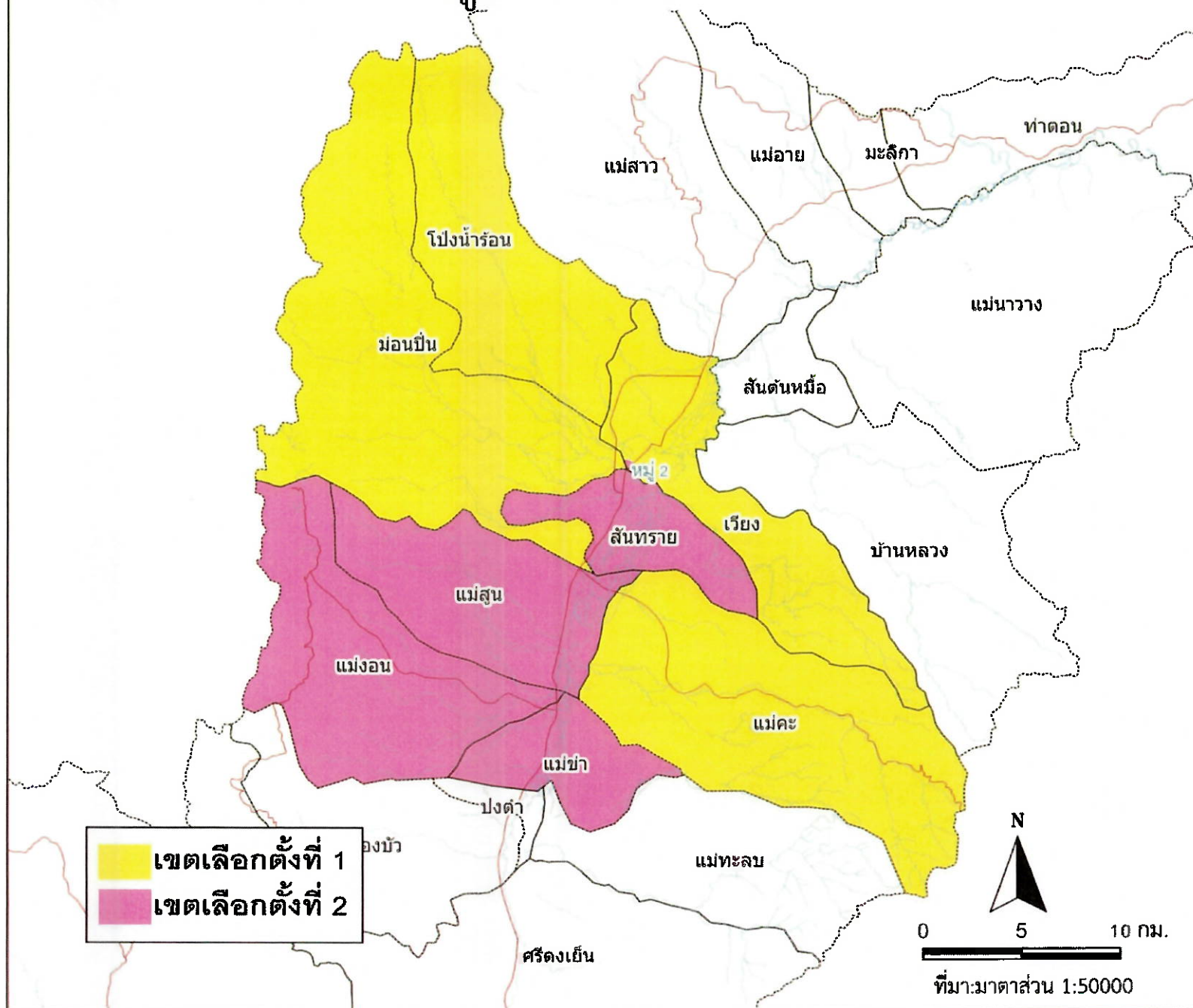
เลือกตั้งนายกและสมาชิกสภา  
องค์การบริหารส่วนจังหวัดเชียงใหม่



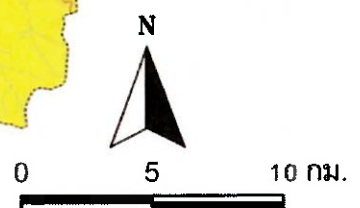
คำอธิบายสัญลักษณ์

- ถนน
- แม่น้ำ
- แหล่งน้ำ
- เขตตำบล
- เขตอำเภอ

## เขตเลือกตั้งอำเภอฝาง (รูปแบบที่ 3)



เขตเลือกตั้งที่ 1  
 เขตเลือกตั้งที่ 2



ที่มา: มาตราส่วน 1:50000





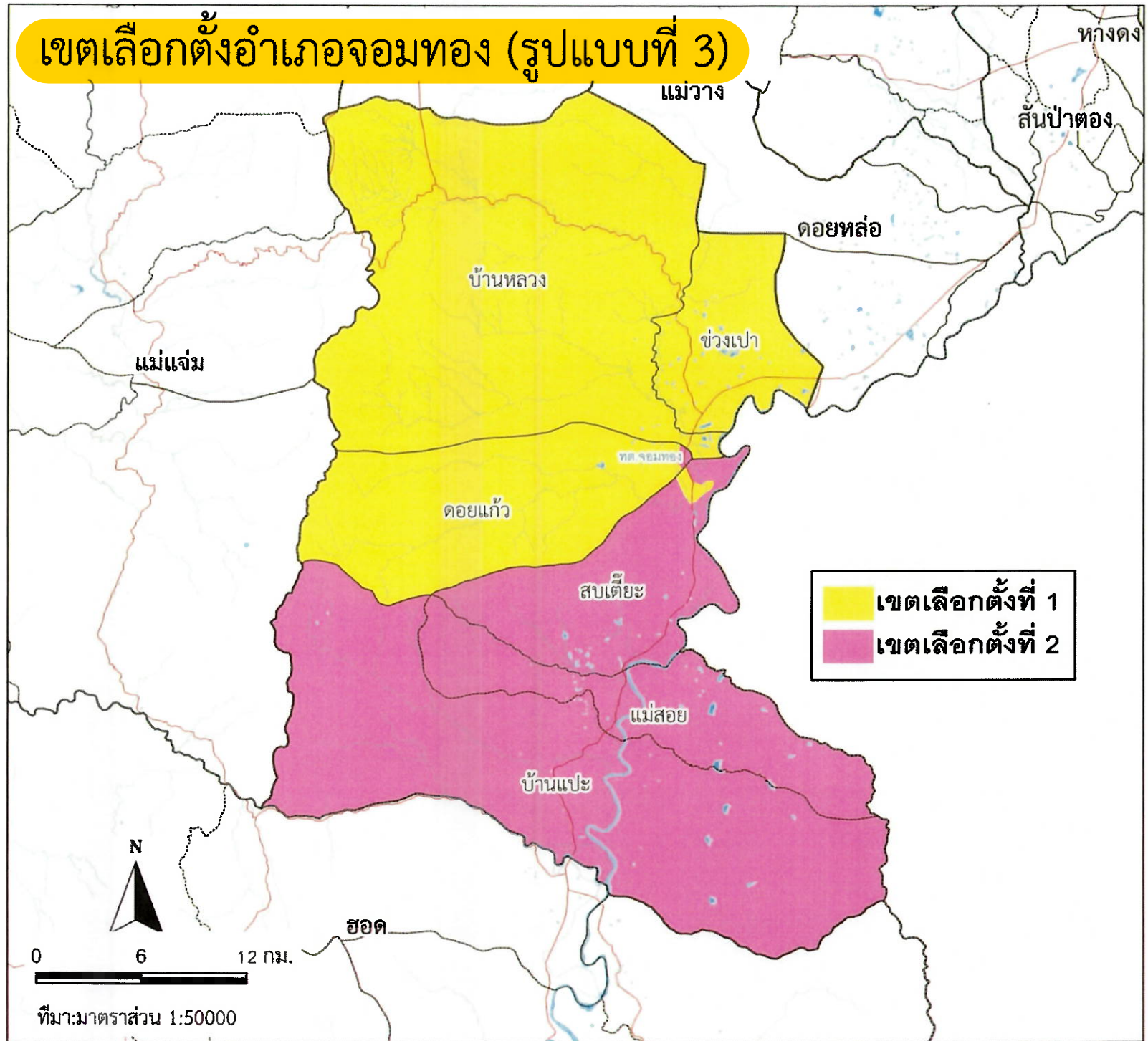
เลือกตั้งนายกและสมาชิกสภา  
องค์การบริหารส่วนจังหวัดเชียงใหม่



คำอธิบายสัญลักษณ์

- ถนน
- แม่น้ำ
- แหล่งน้ำ
- เขตตำบล
- เขตอำเภอ

## เขตเลือกตั้งอำเภอจอมทอง (รูปแบบที่ 3)





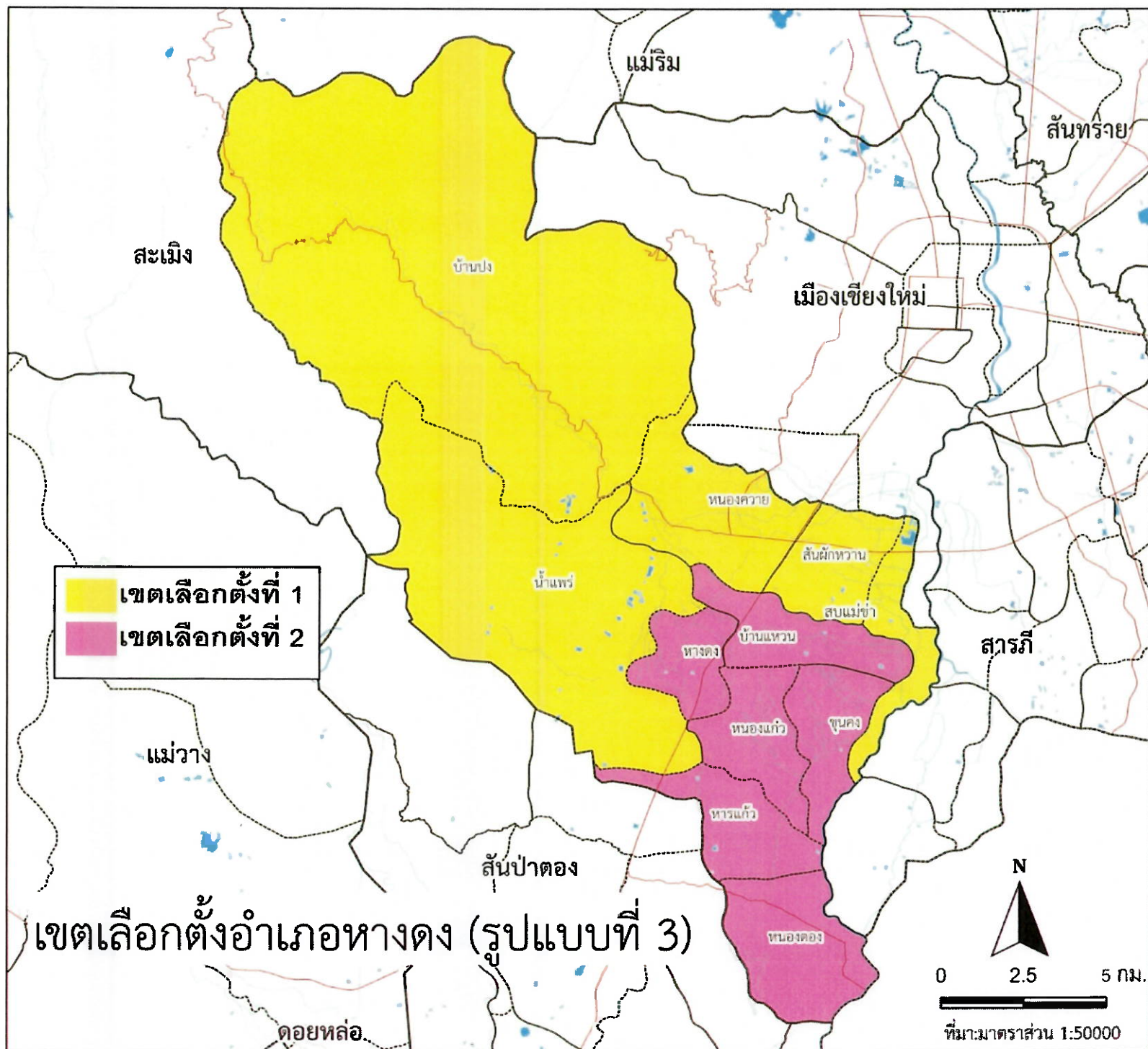


เลือกตั้งนายกและสมาชิกสภา  
องค์การบริหารส่วนจังหวัดเชียงใหม่



คำอธิบายสัญลักษณ์

- ถนน
- แม่น้ำ
- แหล่งน้ำ
- เขตตำบล
- เขตอำเภอ





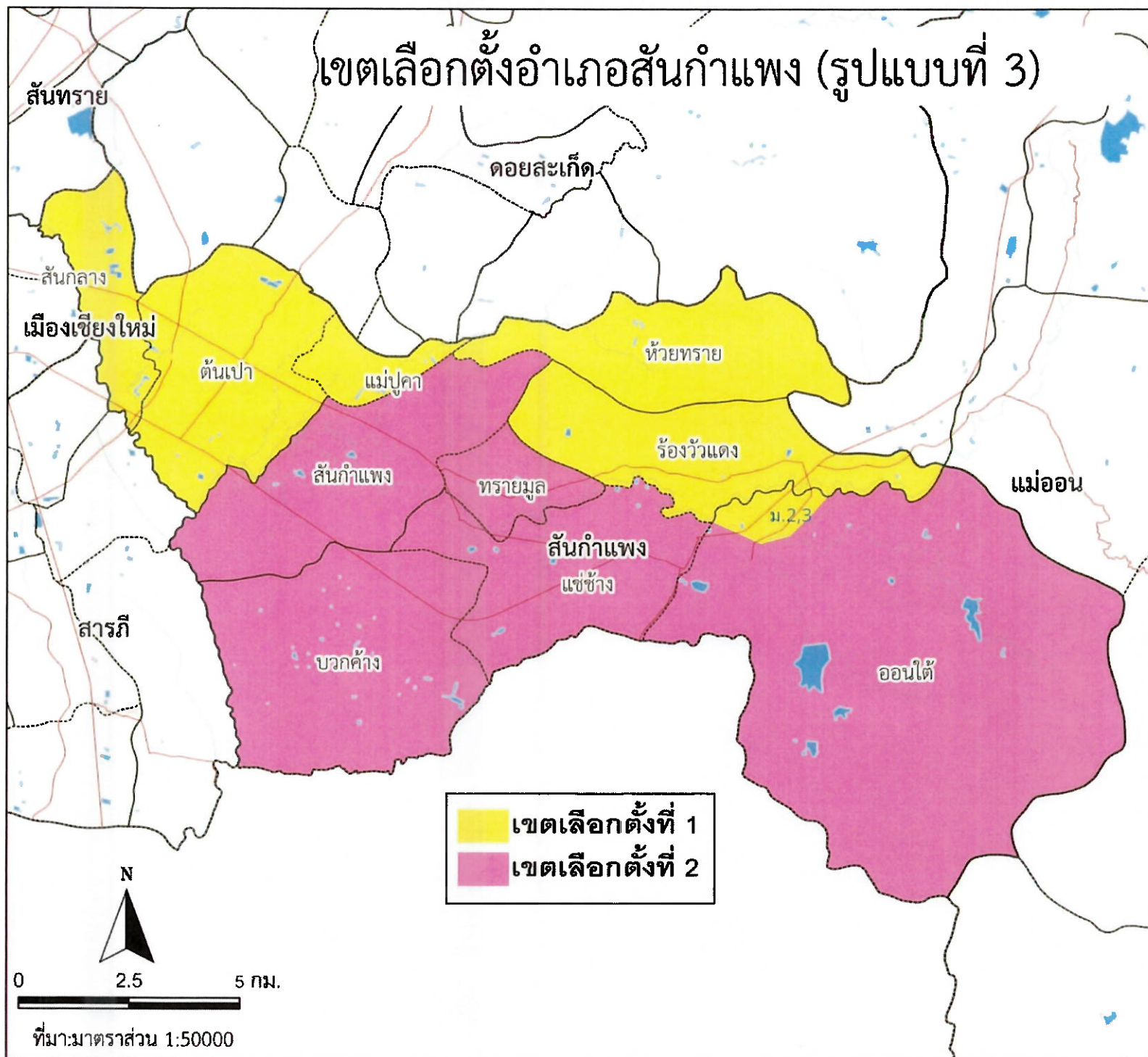
เลือกตั้งนายกและสมาชิกสภา  
องค์การบริหารส่วนจังหวัดเชียงใหม่



คำอธิบายสัญลักษณ์

- ถนน
- แม่น้ำ
- แหล่งน้ำ
- เขตตำบล
- เขตอำเภอ

# เขตเลือกตั้งอำเภอสันกำแพง (รูปแบบที่ 3)



เขตเลือกตั้งที่ 1  
 เขตเลือกตั้งที่ 2

0 2.5 5 กม.  
ที่มา: มาตราส่วน 1:50000



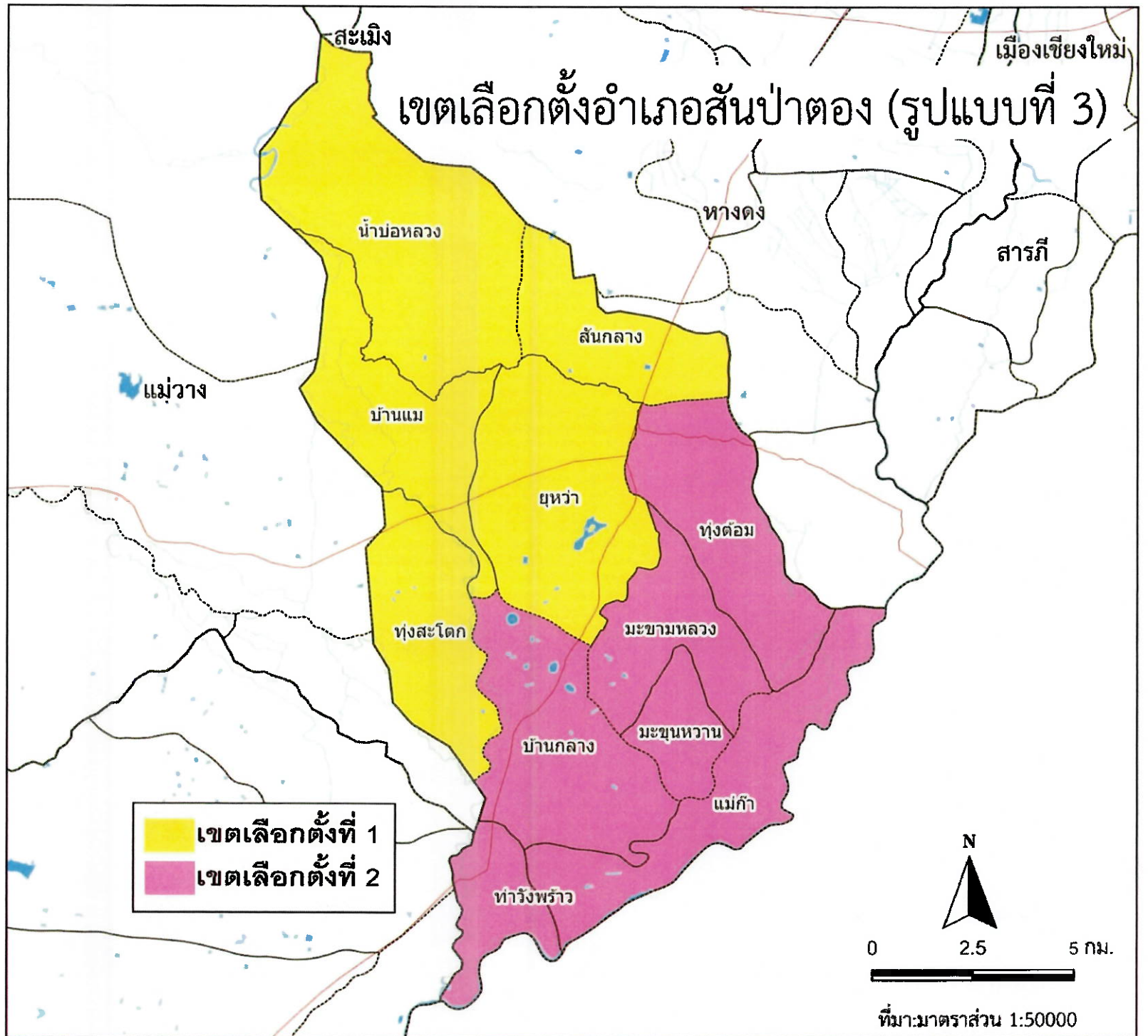


เลือกตั้งนายกและสมาชิกสภา  
องค์การบริหารส่วนจังหวัดเชียงใหม่



คำอธิบายสัญลักษณ์

- ถนน
- แม่น้ำ
- แหล่งน้ำ
- เขตตำบล
- เขตอำเภอ

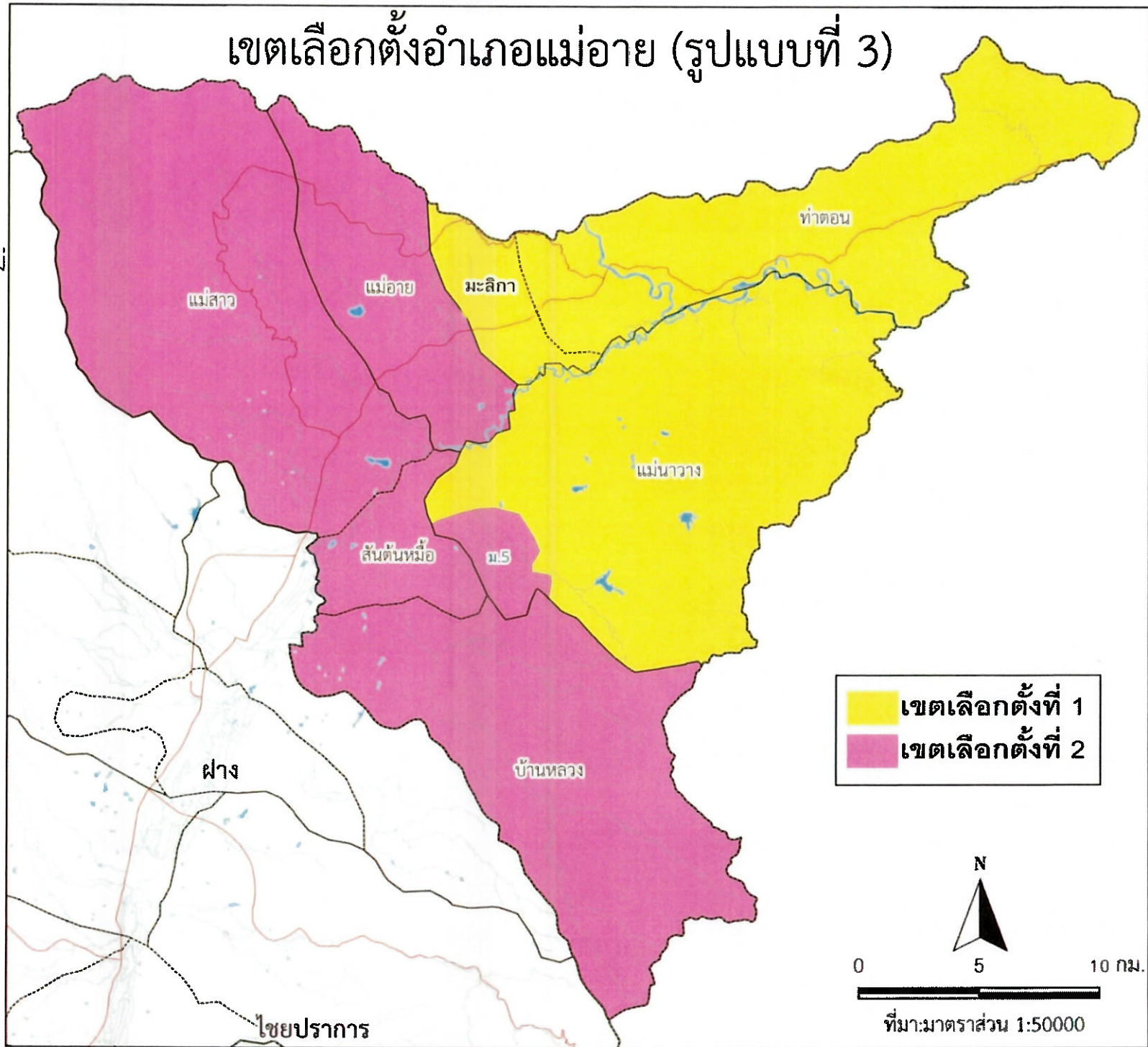






เลือกตั้งนายกและสมาชิกสภา  
องค์การบริหารส่วนจังหวัดเชียงใหม่

# เขตเลือกตั้งอำเภอแม่ฮวย (รูปแบบที่ 3)



เขตเลือกตั้งที่ 1  
 เขตเลือกตั้งที่ 2

**คำอธิบายสัญลักษณ์**

- ถนน
- แม่น้ำ
- แหล่งน้ำ
- เขตตำบล
- เขตอำเภอ

N

0      5      10 กม.

ที่มา:มาตราส่วน 1:50000

ไชยปราการ

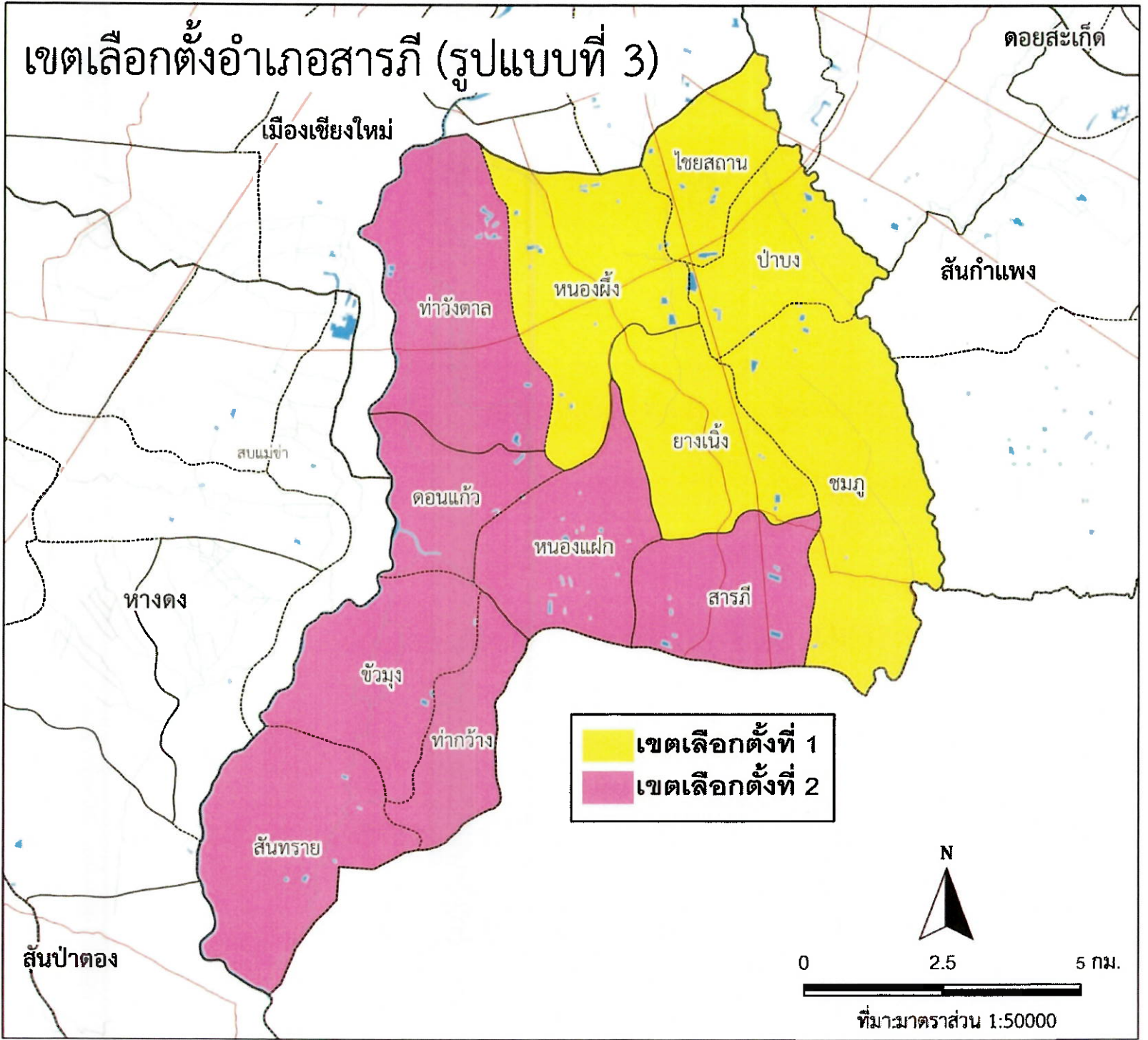


เลือกตั้งนายกและสมาชิกสภา  
องค์การบริหารส่วนจังหวัดเชียงใหม่



คำอธิบายสัญลักษณ์

- ถนน
- แม่น้ำ
- แหล่งน้ำ
- เขตตำบล
- เขตอำเภอ





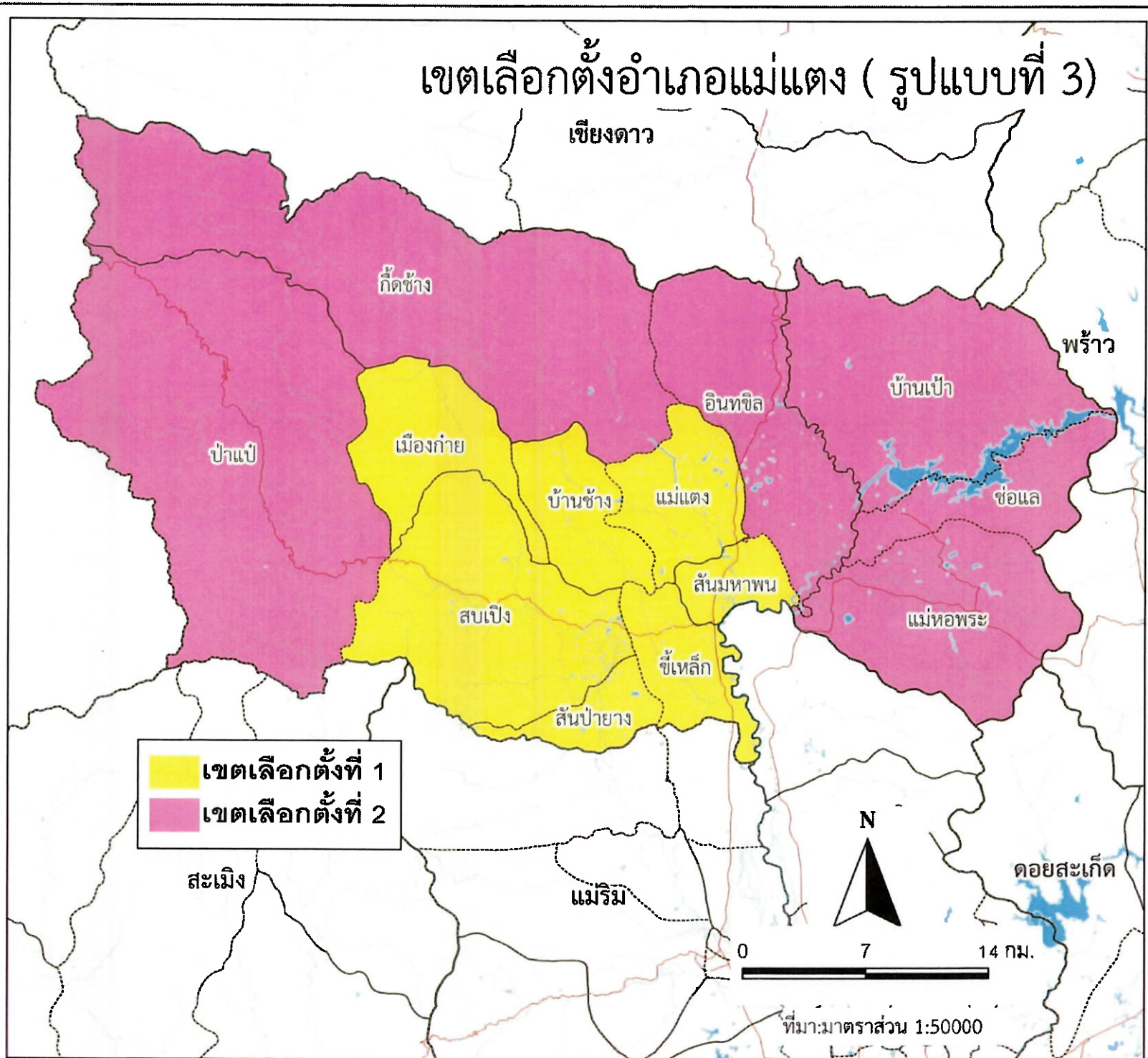


เลือกตั้งนายกและสมาชิกสภา  
องค์การบริหารส่วนจังหวัดเชียงใหม่



คำอธิบายสัญลักษณ์

- ถนน
- แม่น้ำ
- แหล่งน้ำ
- เขตตำบล
- เขตอำเภอ







เลือกตั้งนายกและสมาชิกสภา  
องค์การบริหารส่วนจังหวัดเชียงใหม่



คำอธิบายสัญลักษณ์

- ถนน
- แม่น้ำ
- แหล่งน้ำ
- เขตตำบล
- เขตอำเภอ

# เขตเลือกตั้งอำเภอแม่ริม (รูปแบบที่ 3)

